

УТВЕРЖДАЮ  
Директор МБОУ СОШ №5  
Имени Героя Советского  
Союза Георгия Евдокимовича  
Попова г. Николаевска-на-Амуре  
Хабаровского края.  
Карпец О.В. *О.В. Карпец*  
«20» апреля 2023 г.  
Согласно приказу № 60-осн

ПАСПОРТ ДОСТУПНОСТИ  
объекта и услуг для инвалидов и иных МГН

1. Общие сведения об объекте (краткая характеристика объекта)

- 1.1. Наименование отрасли (сферы деятельности): Объект образования  
(указывается: объект здравоохранения; объект образования; объект социальной защиты населения; объект физической культуры и спорта; объект культуры и туризма; объект информации и связи; объект транспорта; объект жилищно-коммунального хозяйства; объект потребительского рынка; объект занятости; объект молодежной политики; объект ЗАГС и архивов; иное)
- 1.2. Адрес объекта: г. Николаевск-на-Амуре ул. Сибирская 165
- 1.3. Сведения о размещении объекта:  
- отдельно стоящее здание 3 этажа, 5791,5 кв.м;  
- часть здания \_\_\_\_\_ этажей (или на \_\_\_\_\_ этаже), \_\_\_\_\_ кв.м;  
- наличие прилегающего земельного участка (да, нет); Да, 17946 кв.м;
- 1.4. Год постройки здания 1986, капитальный ремонт/реконструкции: Не проводился  
проектная документация на (вид работы) \_\_\_\_\_ утверждена/прошла экспертизу в срок Да
- 1.5. Дата предстоящих плановых работ: капитальный ремонт Отсутствует; реконструкция Незапланирована; строительство нового здания Непланируется; иное

Сведения об организации, расположенной на объекте

- 1.6. Название организации (учреждения) – полное и краткое наименование (согласно Уставу)  
Муниципальное бюджетное общеобразовательное учреждение средняя общеобразовательная школа № 5 имени Героя Советского Союза Георгия Евдокимовича Попова г. Николаевска-на-Амуре, Хабаровского края (МБОУ СОШ № 5)
- 1.7. Юридический адрес организации (учреждения) 682460: Россия, Хабаровский край, г. Николаевск-на-Амуре, ул. Сибирская 165
- 1.8. Основание для пользования объектом (оперативное управление, аренда, собственность, иное) Оперативное управление
- 1.9. Форма собственности (государственная, негосударственная, иное): Государственная
- 1.10. Территориальная принадлежность (федеральная, муниципальная): Муниципальная
- 1.11. Вышестоящая организация (наименование) Управление образования администрации Николаевского Муниципального района
- 1.12. Адрес вышестоящей организации, координаты для связи г. Николаевск-на-Амуре, Хабаровский край ул. Кантера, д.2, т.8(42135)2-22-80.

2: Характеристика деятельности организации на объекте

(краткая характеристика предоставляемых услуг)

- 2.1. Вид (или тип) объекта (согласно отраслевой классификации и Уставу):  
**Общеобразовательное учреждение**
- 2.2. Виды оказываемых услуг (виды деятельности, согласно Уставу)  
**Общеобразовательные услуги**



- 2.3. Форма оказания услуг: (на объекте, в том числе с проживанием; на дому; дистанционно; иное: **Очная, дневная**)
- 2.4. Категории обслуживаемого населения по возрасту: (дети; граждане трудоспособного возраста; граждане пожилого возраста; **все возрастные категории**)
- 2.5. Категории обслуживаемых инвалидов: (К, О-н, О-в, С-п, С-ч, Г-п, Г-ч, У) / нет) **Все категории**
- 2.6 Участие в исполнении ИПРА инвалида / ребенка-инвалида (да, нет) \_\_\_\_\_

### 3. Состояние доступности объекта и услуг

**3.1. Путь следования к объекту пассажирским транспортом** (описать маршрут движения с использованием пассажирского транспорта) **Пассажирский транспорт доступен во двор школы не имеет, места для остановки пассажирского транспорта нет.**  
 Наличие адаптированного пассажирского транспорта к объекту **Нет**  
 Наличие специального транспортного обслуживания (социальное такси) **Отсутствует**  
 Необходимые мероприятия \_\_\_\_\_

**3.2. Путь к объекту от ближайшей остановки пассажирского транспорта:**

- 3.2.1 Расстояние до объекта от остановки транспорта **50 м.**
- 3.2.2 Время движения (пешком) **3 мин.**
- 3.2.3 Наличие выделенного от проезжей части пешеходного пути (да, нет),
- 3.2.4 Перекрестки: нерегулируемые; регулируемые, со звуковой сигнализацией, таймером; нет
- 3.2.5 Информация на пути следования к объекту: акустическая, тактильная, визуальная; нет
- 3.2.6 Перепады высоты на пути: есть, нет (крыльцо)  
 Их обустройство для инвалидов на коляске: да, нет (пандус)
- 3.2.7 Обеспечена индивидуальная мобильность инвалидам (К, О-н, О-в, С-п, С-ч, Г-п, Г-ч, У) / нет
- 3.2.8 Организовано сопровождение на пути движения инвалидам (К, О-н, О-в, С-п, С-ч, Г-п, Г-ч, У) / нет

**3.3. Организация доступности объекта и услуг для инвалидов – форма обслуживания**

Категория инвалидов	Форма обслуживания – способ предоставления услуг инвалидам – (отметить выбранный способ знаком плюс +)				
	На объекте – по варианту:		На дому	Дистанционно	Не организовано
	"А"*	"Б"***			
К (передвигающиеся на креслах-колясках)		+			
О-н (поражение нижних конечностей)		+			
О-в (поражение верхних конечностей)		+			
С-п (полное нарушение зрения – слепота)		+			
С-ч (частичное нарушение зрения)		+			
Г-п (полное нарушение слуха – глухота)		+			
Г-ч (частичное нарушение слуха)		+			
У (нарушения умственного развития)		+			
Все категории инвалидов***		+			

\* вариант "А" - универсальный проект - доступность для инвалидов любого места в здании, а именно – общих путей движения и мест обслуживания – не менее 5% общего числа таких мест, предназначенных для обслуживания (но не менее одного)

\*\* вариант "Б" - разумное приспособление - при невозможности доступного оборудования всего здания выделение в уровне входа специальных помещений, зон или блоков, приспособленных для обслуживания инвалидов, обеспечением всех видов услуг, имеющихся в данном здании

\*\*\* заполняется только в случае, если способ единый для всех категорий

**Примечание:** если для какой-то категории МГН организовано несколько форм обслуживания, то все они отмечаются в соответствующих графах знаком плюс (+)



## 3.4. Доступность структурно-функциональных зон объекта на "20" 04 2023 г.

№№ п/п	Основные структурно-функциональные зоны**	Состояние доступности, в том числе для основных категорий инвалидов***							
		К	О-н	О-в	С-п	С-ч	Г-п	Г-ч	У
1	Территория, прилегающая к зданию (участок)	ДП	ДП	ДП	ДУ-пп	ДП	ДУ-пп	ДП	ДП
2	Вход (входы) в здание	ДП	ДП	ДП	ДУ-пп	ДП	ДУ-пп	ДП	ДП
3	Путь (пути) движения внутри здания (в т.ч. пути эвакуации)	ДП 1 этаж	ДП	ДП	ДУ-пп	ДП	ДУ-пп	ДП	ДП
4	Зона целевого назначения (целевого посещения объекта)	ДП 1 этаж	ДП	ДП	ДУ-пп	ДП	ДУ-пп	ДП	ДП
5	Санитарно-гигиенические помещения	ДП 1 этаж	ДП	ДП	ДУ-пп	ДП	ДУ-пп	ДП	ДП
6	Система информации и связи (на всех зонах)	ДП 1 этаж	ДП	ДП	ДУ-пп	ДП	ДУ-пп	ДП	ДП
7	Пути движения к объекту (от остановки транспорта)	ДП	ДП	ДП	ДУ-пп	ДП	ДУ-пп	ДП	ДП

\* указывается дата обследования, соответствующая приложению 1 к Паспорту доступности "Результаты обследования на предмет доступности объекта и услуг для инвалидов и иных МГН" при повторном обследовании делается Вкладыш к Паспорту доступности и указывается дата повторной оценки по настоящему пункту

\*\* если зона отсутствует или не закреплена за организацией, расположенной на объекте, в соответствующей строке делается отметка (запись) об этом

\*\*\* указывается по каждой зоне доступность ее для каждой из 8 категорий инвалидов и иных МГН: ДП - доступно полностью (барьеры отсутствуют, требования нормативно-технических документов выполнены); ДУ-им - доступно условно с обеспечением индивидуальной мобильности техническими решениями (отклонения от нормативно-технических документов согласованы с представителем общественного объединения инвалидов); ДУ-пп - доступно условно с помощью персонала (согласовано с общественным объединением инвалидов); ВНД - временно недоступно (имеются существенные барьеры, на момент обследования не устранены)

## 3.5. Состояние доступности объекта и услуг (итоговое заключение) на "12" 05 2020 г.

Категория инвалидов	К	О-н	О-в	С-п	С-ч	Г-п	Г-ч	У	Все категории**
Состояние доступности на момент обследования***	ДЧ	ДП	ДП	ДУ-пп	ДП	ДУ-пп	ДП	ДП	
Ожидаемое состояние доступности объекта и услуг после выполнения работ:									
1 этап (неотложных работ)	ДЧ	ДЧ	ДЧ	ДЧ	ДЧ	ДЧ	ДЧ	ДЧ	
2 этап (отложных работ)	ДЧ	ДЧ	ДЧ	ДЧ	ДЧ	ДЧ	ДЧ	ДЧ	
3 этап (итоговых работ)	ДЧ	ДП	ДП	ДЧ	ДП	ДЧ	ДП	ДП	

\* - аналогично пункту 3.4 (см.)

\*\* - заполняется только в случае, если по всем категориям единая оценка

\*\*\* - в этой строке указывается решение о состоянии доступности объекта и предоставляемых услуг для соответствующих категорий инвалидов: ДП - доступно полностью; ДЧ - доступно частично; ДУ-им - доступно условно с обеспечением индивидуальной мобильности; ДУ-пп - доступно условно с помощью персонала на объекте; ДУ-дом - доступно условно с предоставлением услуг на дому (ином месте пребывания инвалида); ДУ-дистант - доступно условно с предоставлением услуг дистанционно; ВНД - временно не доступно

Примечание: Информация о состоянии доступности объекта и услуг на момент обследования отражается на сайте организации, а по приоритетным объектам - также на карте доступности







	услугам								
3.1.1	По варианту "А"	ДП	+	+	+		+		+
3.1.2	По варианту "Б"	ДЧ					+		+
3.2	Срок завершения 3 этапа, контроля его исполнения и актуализации информации на сайте организации и карте доступности								

\* подробно мероприятия представлены в "дорожной карте объекта" от "20" 04 2023 г.

**4.2. Для принятия решения о выполнении работ на объекте требуется / не требуется:**

- согласование работ с надзорными органами (в сфере проектирования и строительства, архитектуры, охраны памятников, другое) \_\_\_\_\_
- техническая экспертиза \_\_\_\_\_
- разработка проектно-сметной документации \_\_\_\_\_
- согласование с вышестоящей организацией (с собственником объекта) \_\_\_\_\_
- заключение дополнительного соглашения с арендодателем \_\_\_\_\_
- рассмотрение на \_\_\_\_\_  
(наименование координирующего органа в сфере обеспечения доступной среды для инвалидов)
- иное \_\_\_\_\_

**4.3. Работы, требующие обязательного согласования с полномочным представителем общественного объединения инвалидов (пункт 1.1 и пункт 2.1 раздела 4.1):**

- Согласованы без замечаний Дата "\_\_\_" \_\_\_\_\_ 20\_\_ г.
- Согласованы с замечаниями и предложениями (прилагаются к "дорожной карте" объекта) Дата "\_\_\_" \_\_\_\_\_ 20\_\_ г.
- Замечания устранены Дата "\_\_\_" \_\_\_\_\_ 20\_\_ г.
- Не согласованы. Необходимо согласовать до Дата "\_\_\_" \_\_\_\_\_ 20\_\_ г.

**5. Особые отметки**

Информация о доступности объекта и предоставляемых услуг размещена на:

- Сайте организации (адрес) <https://nik5.edu.27.ru/>
- Карте доступности (адрес) \_\_\_\_\_

**ПРИЛОЖЕНИЯ к Паспорту доступности объекта и услуг:**

1. Результаты обследования на предмет доступности объекта и услуг от да утверждения
2. План мероприятий по поэтапному повышению уровня доступности для инвалидов объекта и предоставляемых услуг ("дорожная карта") от \_\_\_\_\_
3. Маршрут (схема) движения инвалидов и иных МГН на объекте \_\_\_\_\_ - \_\_\_\_\_ листов
4. Фотографии (структурно-функциональных зон и элементов объекта) \_\_\_\_\_ - \_\_\_\_\_ штук
5. Материалы уполномоченных организаций по осуществлению контроля и надзора

Наименование документа и выдавшей его организации, дата

6. Материалы (заключения) иных организаций по вопросам доступности объекта и услуг


(сертификаты системы добровольной сертификации, документы общественного контроля и пр.)

7. Другое \_\_\_\_\_

(например, Вкладыш в Паспорт доступности – при повторном обследовании, в т.ч. контрольном)

Комиссия, проводившая обследование и составление Паспорта доступности

Председатель

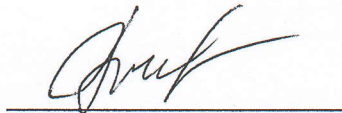


Директор МБОУ СОШ №5  
Имени Героя Советского Союза  
Георгия Евдокимовича  
Попова г. Николаевска-на-  
Амуре, Хабаровского края  
Карпец О.В.


Члены комиссии:



Заместитель директора по  
административно-  
хозяйственной части МБОУ  
СОШ №5  
г. Николаевска-на-Амуре  
Хабаровского края  
Винниченко А.Я.




Заместитель директора по  
Учебно-воспитательной работе МБОУ  
СОШ №5 г. Николаевска-на-Амуре  
Хабаровского края  
Тузинская Г.С.




Заместитель директора по обеспечению  
безопасности МБОУ СОШ № 5  
г. Николаевска-на-Амуре  
Хабаровского края  
Суровова В.В.

В том числе: представители  
Общественных организаций  
Инвалидом



Председатель отделения  
Хабаровской краевой обще-  
российской общественной организации  
Всероссийского общества инвалидов  
Горланева Г.И.



Председатель Николаевского  
Отделений Всероссийского общества  
глухонемых  
Колонтаевская И.А.

ДОКУМЕНТ ПОДПИСАН  
ЭЛЕКТРОННОЙ ПОДПИСЬЮ

СВЕДЕНИЯ О СЕРТИФИКАТЕ ЭП

Сертификат 294690421595703939189969587970239985033448730018

Владелец Карпец Ольга Викторовна

Действителен с 13.06.2024 по 13.06.2025